

# Pino del Ocejón

Este árbol de porte monumental pertenece a la especie ***Pinus nigra subsp. salzmannii***, conocida en la zona como pino negro o salgareño. Se trata de una de las especies de pino más antiguas y longevas, habiéndose encontrado a mediados del siglo pasado ejemplares de cerca de 1.000 años.

Este pino habita en todo tipo de terrenos, mostrando preferencia por los suelos de naturaleza calcárea, predominantes en la Serranía, por lo que estos pinares son la formación arbórea que ocupa una mayor superficie dentro del Parque Natural de la Serranía de Cuenca, dominando especialmente los terrenos más occidentales desde las zonas más bajas hasta los 1.500 metros.

Su principal uso es maderero, constituyendo junto con las maderas existentes en las Sierr de Cazorla y Segura las de mejor calidad de los pinares españoles.



Distribución de *Pinus nigra subsp. salzmannii* dentro del Parque Natural de la Serranía de Cuenca



Los frutos son pinos de 4 a 6 cm de longitud y color pardo claro, con escamas de extremo reforzadas.

## Características del árbol:

**Altura:** 28 metros.  
**Perímetro (a 1,30 m.):** 3,25 metros.  
**Diámetro máximo (a 1,30 m.):** 1,04 metros.  
**Anchura máxima de la copa:** 28 metros.  
**Volumen aproximado de madera:** 17 m<sup>3</sup>.



Parte característico del pino sagral.



Teléfono de información:  
969 17 83 00

Ayúdanos a conservar el parque  
Help us to preserve the park



P.N.S.C. – S11  
San Blas – San Felipe –  
Río Cuervo PR-CU79

Copia de registro  
[senderosdecuenca.org](http://senderosdecuenca.org)





# P.N.S.C. - S11 San Blas- San Felipe- Río Cuervo. (PR-CU 79)



## SEÑALIZACIÓN DE SENDERO PR

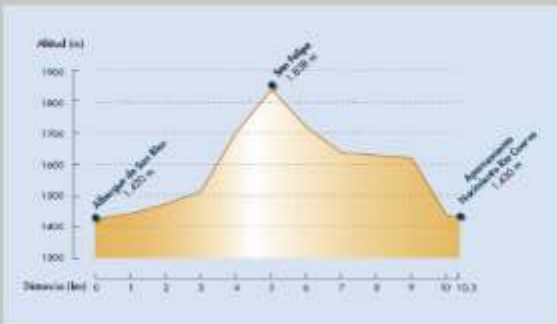


### CARACTERÍSTICAS

**Aptitud de la ruta:** Senderismo  
**Distancia (solo ida):** 10,3 km por río Júcar (11,00 km por variante Montañar)  
**Duración aproximada sin paradas:** 3 h.  
**Desnivel máximo:** 418 m.  
**Dificultad:** Media-alta.  
**Época recomendable:** Todo el año. Durante el invierno la parte más alta puede estar cubierta de nieve.  
**Temática:** Paisaje, flora y geología.  
**Observaciones:** Fuentes de agua natural, no potabilizada.

### CHARACTERISTICS

**Type of route:** Hiking.  
**Distance (one way):** 10.3 km along the Júcar River (11.00 km along the alternative Montañar route).  
**Approximate length without stopping:** 3 hours.  
**Maximum change in altitude:** 418 m.  
**Difficulty:** Medium to high.  
**Best season:** Year-round. In winter, higher altitudes may be snow-covered.  
**Themes:** Landscape, plantlife, geology.  
**Notes:** Non-potable natural springs.



### MARIPOSAS DIURNAS

El PNSC es el segundo espacio natural protegido con mayor diversidad de ropalóceros de la península.

Todo el recorrido se encuentra dentro de una zona del Parque Natural de la Serranía de Cuenca donde se han citado más de un centenar de especies de lepidópteros diurnos, algunas de las cuales se encuentran amenazadas y en clara regresión.

Una de las especies que ha sufrido mayor disminución de sus poblaciones es la mariposa **apolo** (*Parnassius apollo*), destacando el cambio climático entre los factores más determinantes.

Su notable tamaño (64-76 mm) y su característica coloración blanca adornada de negro con ocelos rojos o anaranjados la hacen inconfundible.

El recorrido comienza en el Albergue de San Blas, construido en 1950 sobre una antigua zona de huertos. En origen se utilizó como lugar de concentración y adiestramiento de jóvenes del Frente de Juventudes y escuelas afines. Actualmente su uso es de alojamiento turístico.

The trail begins at the San Blas Refuge, which was built in 1950 in an area that was once cultivated. Originally, this place was used by young people from the Frente de Juventudes and other groups as a meeting place and training center. Today it is used as lodging for tourists.

A pocos metros del albergue nos encontramos con 2 variantes que nos permiten afrontar la ascensión a San Felipe (1.838 metros), una de las cumbres más elevadas y posiblemente la más emblemática de la provincia. Una de las variantes nos dirige por el tramo más alto del río Júcar, mientras que la del Montañar, nos acerca a varias linadas, refugios ganaderos, testigos de la importancia que esta actividad tuvo en la sierra.

Just a few meters from the shelter, there are two trail heads that lead to the ascent to San Felipe (at 1.838 meters). This peak is one of the highest, and possibly the most emblematic, in the province. One of the trails will guide us along the highest section of the Júcar River, while the Montañar trail leads toward several shelters for shepherds and their livestock—evidence of the importance this activity once enjoyed in these mountains.

Una vez en el collado, a unos 1.700 metros, se culmina la ascensión rodeados de la vegetación característica de cumbres compuestas por sabinas rastreras y pino albar.

Once we reach the pass, at about 1.700 meters, the ascent ends. Here, we are surrounded by the vegetation which is so characteristic of mountain peaks, including the savin juniper and Scots pine.

El sendero queda a pocos metros del vértice geodésico de San Felipe, donde podemos disfrutar de una preciosa panorámica de 360°. Desde este punto, el sendero discurre entre el pinar hasta salir a la cañada del Perro, donde el arbolado da paso a las praderas que aprovecha el ganado en la época estival.

The trail is just a few meters away from the San Felipe survey point, where we can enjoy an incredible 360° panoramic view. From here, the path continues between the pines until it leads out onto the Cañada del Perro, and the woodlands give way to the meadows sought out by livestock during the summer months.

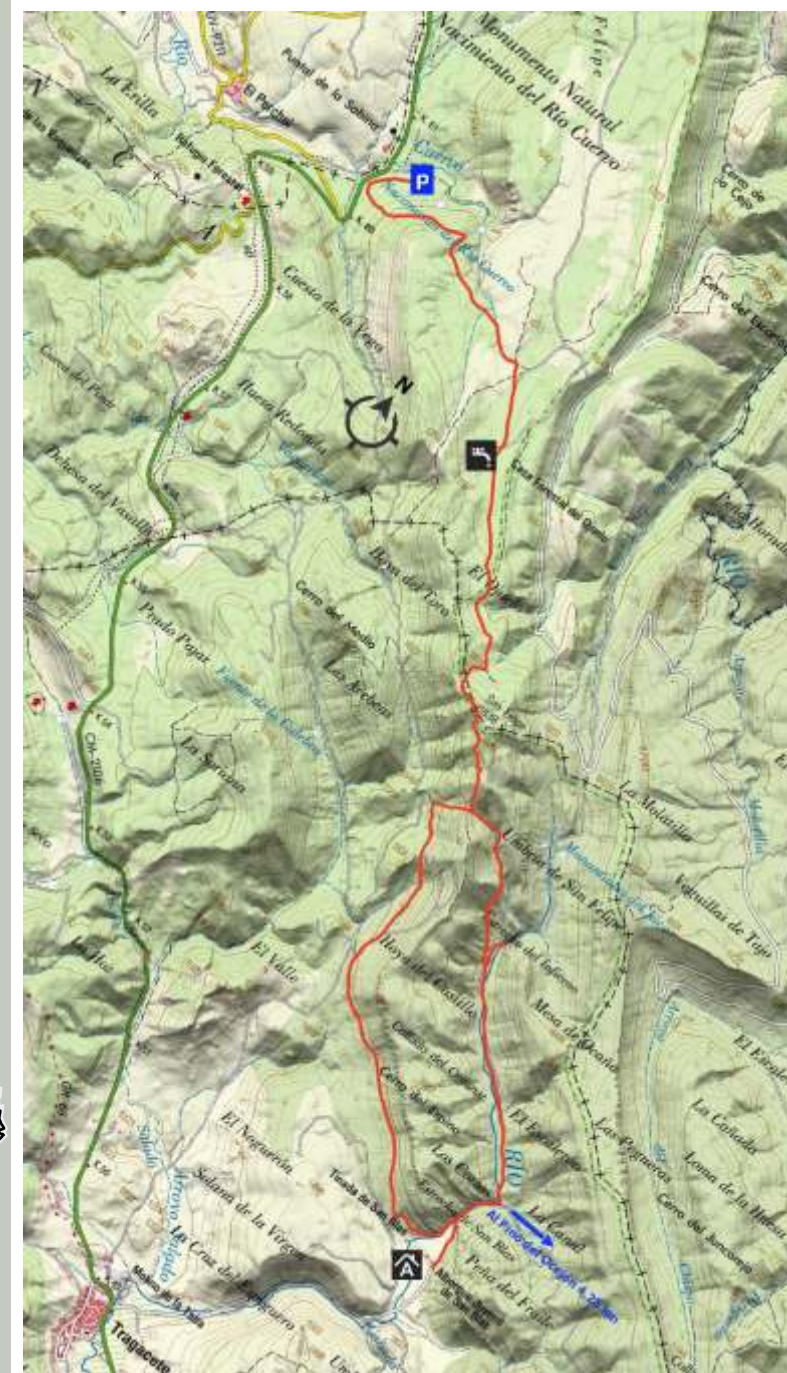
La última parte del recorrido transcurre por un estrecho y umbroso sendero de fuerte pendiente que desembocará en el aparcamiento del Nacimiento del Río Cuervo.

The end of our hike follows a shady narrow path that is extremely steep. The trail ends in the parking area of the Nacimiento del Río Cuervo.



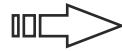
### ESPACIOS NATURALES PROTEGIDOS QUE SE ATRAVIESAN DURANTE EL RECORRIDO

- 1 Parque Natural de la Serranía de Cuenca
- 2 Monumento Natural del Nacimiento del Río Cuervo
- 3 Parque Natural del Ato Tajo
- 4 Zona Periférica de Protección



Copia de registro senderosdecuenca.org

Imprimir el folleto por las dos caras  
de una misma hoja  
y doblar según se indica.



senderosdecuenca.org

Documentación del Registro de Senderos de Cuenca

