

PARAJES

- La **OLLA**: La hoz de la Olla y Merendero
- La **LAGUNA**: Microreserva Natural
- El **CAÑÓN**: Formación geológica
- RANERA**: Fuente de Ranera
- POLÁN**: Casa Polán y merendero
- Los **MIRADORES**: Vistas panorámicas
- FUENTES**: Fuentes naturales



DONDE COMER Y DORMIR

- Casa rural M^a Juliana · 610 833 504
- Casa rural La Casa Grande · 618 070 268
- Casa rural Los Pinares de Rodeno · 655 163 052
- Albergue El Manantial- Campamento Alta-Lai · 687 514 381
- Casa rural El Camino · 969 36 60 67
- Campamento Pinares de Talayuelas · 653 756 050
- Bar Los Cuñaos · 969 36 32 08
- Bar Central · 969 36 32 05
- Bar Restaurante Ruíz Miguel · 969 36 31 88
- Pub Hamburguesería Plataforma · 676 599 376
- Bar Heladería Perpi · 969 36 32 36
- Pub Pinar · 619 766 797
- Bar Gasolinera Tati · 627 454 931
- Bar Cócera · 969 36 39 63
- Bar Carmen · 969 36 60 03
- Pub Bianco · 969 36 60 58
- Pub Toni · 969 36 60 72



TELÉFONOS DE INTERÉS

- Ayto. de Talayuelas · 969 36 31 51
- Guardia Civil · 969 36 31 52
- Farmacia · 969 36 31 73
- Centro Salud Talayuelas-Urgencias · (24h) 969 36 30 28
- Centro Salud Casillas de Ranera (9 a 11:30h) · 969 36 60 48
- Centro Salud Aliaguilla (11:30 a 15:00h) · 969 36 40 17
- Estación autobuses Cuenca · 969 22 70 87
- Autobuses Martínez Utiel · 96 216 81 93
- Taxi Talayuelas · 639 40 33 53
- Info Meteorológica Cuenca · 906 36 53 16



CONSEJOS Y OBLIGACIONES

1. Seguir las instrucciones de los paneles informativos y de señalización.
2. No pisar, arrancar o cortar las plantas.
3. No arrojar basuras ni desperdicios.
4. No causar molestias a la fauna.
5. Cuidar y respetar los materiales y equipamientos de uso público.



Sendero de Los Altos

PR-CU 19



talayuelas
arteNatural

SENDEROS DE TALAYUELAS

Talayuelas-Casillas de Ranera · Serranía de Cuenca



senderosdecuenca.org

Sendero de La Sierra

PR-CU 18

Talayuelas es un municipio situado al sureste de la Serranía de Cuenca, cuyo territorio se caracteriza por su complejidad orográfica y por el acentuado contraste entre la montaña y las áreas cultivadas.

En el municipio hay dos núcleos de población, Talayuelas localizado al norte y Casillas de Ranera situado al sur, en el límite con la Comunidad Valenciana. Entre ambas poblaciones se extiende un área montañosa, Sierra de Talayuelas, donde resaltan de levante a poniente: La Chupedilla en el límite con Tuejar, Peña Roya en lo alto de La Sierra y el Pico Ranera (1.430 m) es la montaña más elevada.



Talayuelas destaca por su entorno privilegiado, tanto por la belleza de su conjunto como por la existencia de algunos parajes de gran interés. La Sierra está cubierta de pino rodeno y otras especies vegetales, constituye por lo tanto, un atractivo lugar para su visita y para la práctica de actividades al aire libre como el senderismo o cicloturismo. La "Plaza de Toros" es un espectacular paraje resultado de la acción erosiva sobre frágiles materiales arcillosos. La Laguna es un humedal ideal para contemplar las aves y está catalogado como Microreserva de Fauna.

En el municipio se pueden encontrar numerosos lugares preparados para el recreo y el descanso. Hay que destacar las áreas de Pie Mulo, La Olla, y La Fuente de las Canalejas. El término de Talayuelas se considera la puerta de la sierra desde levante. Y tanto en Casillas como en Talayuelas existen lugares donde dormir y disfrutar de la gastronomía.

Descripción

Talayuelas-Casillas de Ranera

El sendero PR-CU 18 de La Sierra comunica los núcleos de población del municipio a través de la Sierra.

En Casillas de Ranera el recorrido parte en dirección norte hacia Polán para después ascender hacia la Sierra por la derecha del Barranco Fuerte y los Madroñerales.

En Talayuelas el sendero se inicia por Paseo del Monte y realiza el ascenso a la Sierra por el camino del Fraile hasta llegar a las cercanías del mirador de Peña Roya.

Una variante, de recorrido más suave, pasa junto a la Fuente de las Canalejas y enlaza en el Puntal de Pie Mulo.

Las pistas forestales y antiguos caminos de la Sierra son base de un recorrido emocionante entre pinares de rodeno y farallones rocosos que además, permite espectaculares panorámicas.



El sendero PR-CU 18 puede partir desde Casillas de Ranera y terminar en Talayuelas, según convenga. La media es 4 km/h.



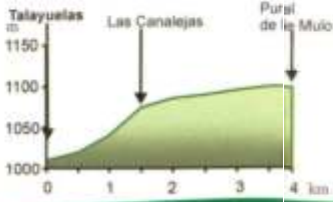
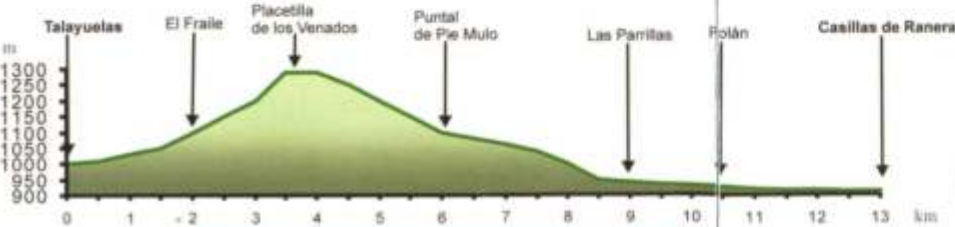
PR-CU 18 SENDERO DE LA SIERRA

Longitud: 13 Kilómetros
Tiempo estimado: 3h. 15'
Altitud mínima: 910 m
Altitud máxima: 1290 m
Dificultad: Media



PR-CU 18 SENDERO DE LA SIERRA Variante de las Canalejas

Longitud: 4 Kilómetros
Tiempo estimado: 45'
Altitud mínima: 1010 m
Altitud máxima: 1100 m
Dificultad: Baja



PR-CU 19 SENDERO DE LOS ALTOS

Longitud: 15 Kilómetros
Tiempo estimado: 3h. 45'
Altitud mínima: 985 m
Altitud máxima: 1180 m
Dificultad: Baja



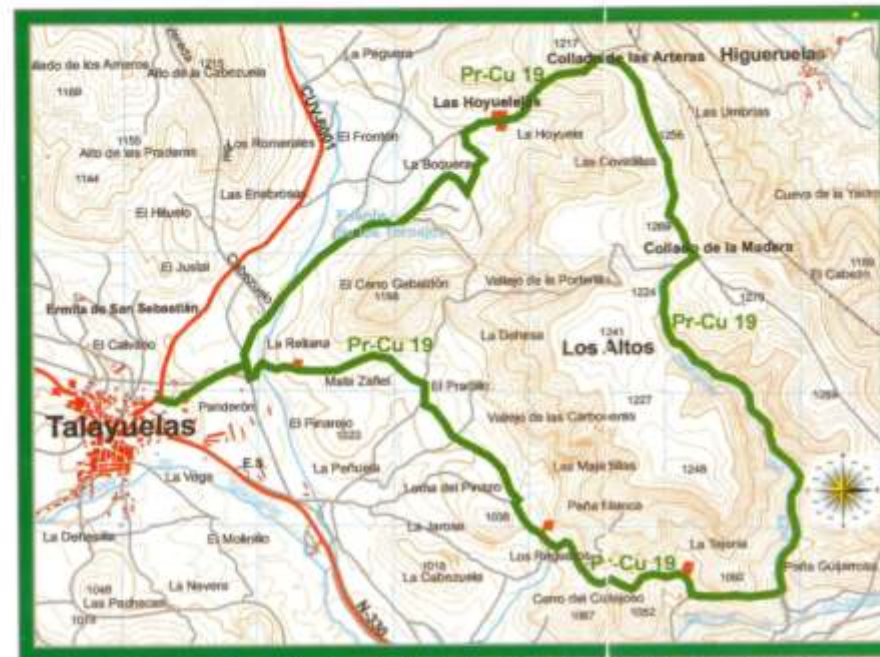
Descripción

Talayuelas-Talayuelas

El sendero PR-CU 19 de Los Altos comienza en la salida de Talayuelas hacia Graja de Campalbo en la CU-V-5001 y tras unos 500 m inicia una ruta circular que recorre la zona nororiental del término municipal de Talayuelas.

El itinerario discurre en su mayor parte por caminos agrícolas y forestales y se puede recorrer en bicicleta. En el trayecto se atraviesan zonas de cultivo en las dehesas y bosques mixtos de pino negral y carrasca en las partes altas.

La fuente de los Tornajos y numerosos corrales de ganado donde destacan las "Teñas de las Hoyuelejas" enriquecen un recorrido desde donde se aprecian interesantes panorámicas.



El sendero PR-CU 19 partirá desde Talayuelas y terminará en el mismo. Sendero circular. La media del recorrido es de 4 km/h.

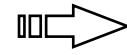


- Población
- Construcción aislada
- Carretera
- Camino
- Cauce
- Fuente

- #### Señalización horizontal
- Continuidad de sendero
 - Cambio brusco de dirección
 - Cambio de dirección equivocada
 - Dirección equivocada



Imprimir el folleto por las dos caras
de una misma hoja
y doblar según se indica.



senderosdecuenca.org
Documentación del Registro de Senderos de Cuenca

