



EL ENTORNO

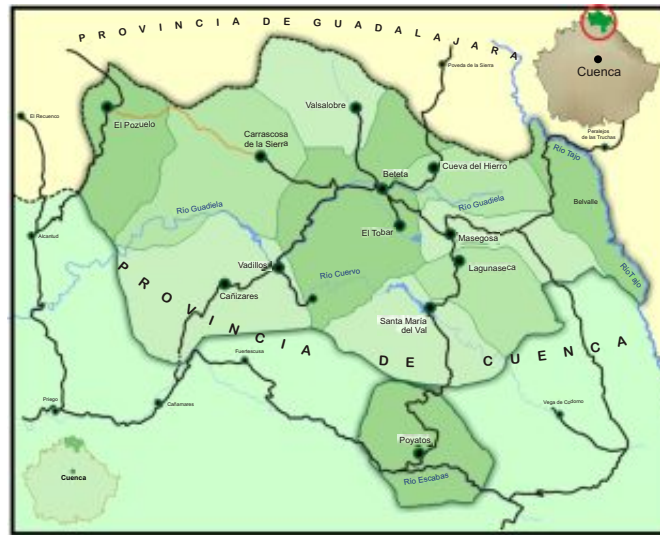


Te encuentras en la población de Lagunaseca, situada en pleno corazón de la Serranía Alta Conquense, a 1.300 metros de altitud y distante 92 Km. de la capital. Este pequeño pueblo serrano, situado en la zona norte de la provincia, es puerta de entrada a parajes de gran espectacularidad. Posiblemente fueron los romanos los que se asentaron por primera vez en esta población, extrayendo de los yacimientos de hierro existentes por toda la zona el

preciado mineral, y conduciéndolo por todo el Imperio. La actividad ganadera será el principal recurso económico de las gentes que repoblaron la zona tras la reconquista cristiana.

El edificio más destacado de la población es la Iglesia de San Bernabé, que si bien conserva elementos de finales del siglo XV y principios del XVI, su estilo renacentista la delata como del XVIII, sobresaliendo sobre su campanario un reloj de los más antiguos de la zona.

Parte del término municipal se encuentra envuelto en el Parque Natural del Alto Tajo; pero quizás, el más notable de sus parajes sean las Torcas, por ser uno de los fenómenos kársticos más llamativos de la Serranía Conquense, declaradas en el año 2003, por la Consejería de Medioambiente, Monumento Natural. Este conjunto de depresiones cerradas cobijan especies protegidas como el acer y el avellano.



Datos de Interés

Transportes CAMPI S.A.: 969 221 465
 Transportes J. L. Hernández: 969 227 087
 Transportes ALSINA: 969 220 496.
 Guardia Civil de Beteta: 969 318 008
 Información Meteorológica Cuenca: 906 365 316
 Oficina de Turismo de Cuenca: 969 232 119

Más información

MANCOMUNIDAD DE TURISMO RURAL DE BETETA Y COMARCA

www.turibec.es - turibec@turibec.es
 Teléfonos de información: 966 636 212 - 969 014 147


- | | |
|---|--|
| - Ayuntamiento de Sta. M ^a del Val
Tel.: 969 313 850 | - Ayuntamiento de Valsalobre
Tel.: 969 318 332 |
| - Ayuntamiento de Cañizares
Tel.: 969 313 009 - canizares@dipucuenca.es | - Ayuntamiento de Lagunaseca
Tel.: 969 313 806 |
| - Ayuntamiento de Carrascosa de la Sierra
Tel.: 969 318 161 | - Ayuntamiento de Masegosa
Tel.: 969 318 036 |
| - Ayuntamiento de Cueva del Hierro
Tel.: 969 318 156
www.cuevadelhierro.com | - Ayuntamiento de Poyatos
Tel.: 969 314 001
Poyatos@dipucuenca.es |
| - Ayuntamiento de Beteta
Tel.: 969 318 001
www.beteta.net
aytobeteta@hotmail.com | - Ayuntamiento de El Pozuelo
Tel.: 969 318 101
pozuelo.cjb.net
aegarcia.poz@dipucuenca.es |



Sendero de la Cueva del Hoyo

PR-CU 17

Lagunaseca - Río de la Hoz - Lagunaseca.



Copia de registro
senderosdecuenca.org



Mancomunidad de Turismo Rural de Beteta y Comarca



Sendero de Pequeño Recorrido Alta Serranía de Cuenca

DESCRIPCIÓN

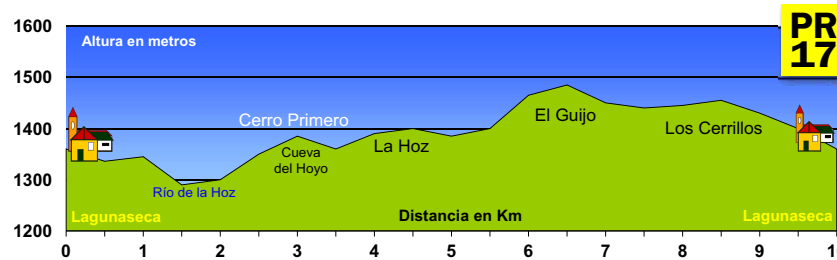
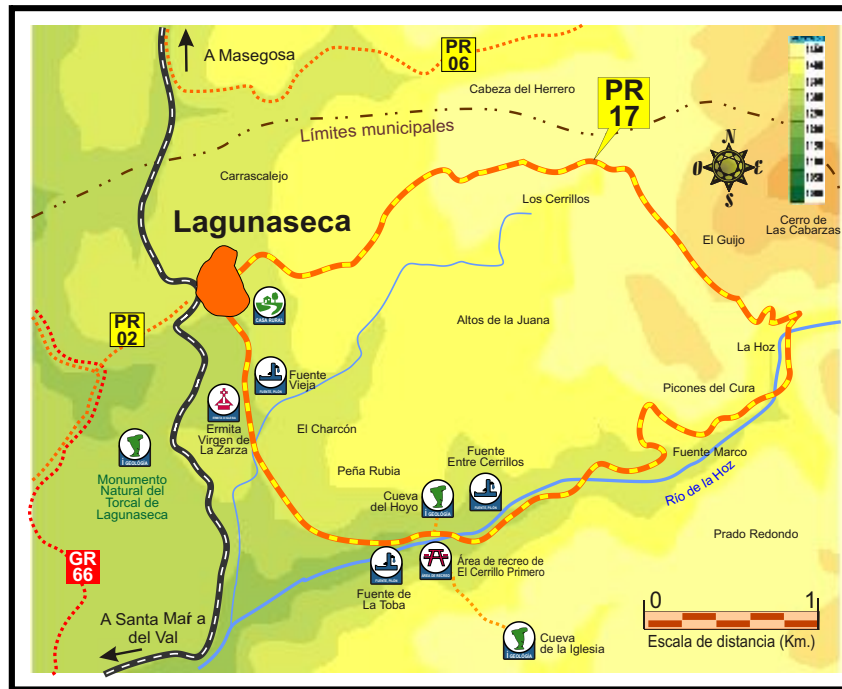
Desde Lagunaseca tomamos una pista de cemento en dirección S por una zona despejada de vegetación donde los huertos y los pequeños campos de cultivo son los protagonistas. Pasamos por la Fuente Vieja y junto a la pequeña Ermita de la Virgen de la Zarza, antes de llegar a un collado, desde el que iniciamos un prolongado descenso hasta el Río de la Hoz. En el fondo del barranco encontramos la Cueva del Hoyo, varias fuentes y el Área de Recreo del Cerrillo Primero, lugar perfecto para disfrutar en verano del frescor de esta zona umbría y boscosa. El firme de cemento se acaba aquí; nuestro recorrido continúa por un camino a la sombra de los pinos, aguas arriba del Río de la Hoz, que hemos de vadear, buscando el lugar más adecuado, para tomar una pista que asciende por la ladera opuesta hacia el N. Al poco abandonamos la pista para tomar otra que sale a nuestra derecha de nuevo en busca del río. Vadeamos por última vez sus aguas, sin grandes

problemas aunque siempre con precaución, y de nuevo giramos hacia el N para ascender por un camino hasta El Guijo, la zona más elevada del recorrido. La ascensión termina junto a la caseta que abastece de agua a Masegosa. Desde aquí, tomamos una pista que por el interior del pinar nos llevará hasta la población.

Ya en las cercanías de Lagunaseca, el bosque deja paso a las parameras y las praderas de montaña que rodean la parte alta de la población.



SENDERO DE LA CUEVA DEL HOYO



Los Senderos de Pequeño Recorrido homologados, se encuentran unificados y regulados a nivel estatal, lo que asegura la garantía de calidad en todos los recorridos.

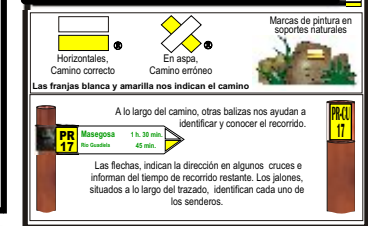


La Red de Senderos de la comarca de Beteta permite conocer los más hermosos rincones del extremo Norte de la Serranía de Cuenca. La segunda fase de actuación engloba cuatro itinerarios señalizados y comprobados de diferente longitud y dificultad.

La Red de Senderos

- PR-CU 01 - 8 Km. Dificultad: Media.**
Carrascosa - Hoz Somera y Los Castillejos.
- PR-CU 02 - 12 Km. Dificultad: Fácil.**
El Tobar - Lagunaseca - Masegosa.
- PR-CU 03 - 11,6 Km. Dificultad: Fácil.**
Beteta - El Tobar - S. M. del Val - La Tosca.
- PR-CU 04 - 19 Km. Dificultad: Media.**
Carrascosa - Valsalobre - Cueva del Hoyo.
- PR-CU 05 - 8 Km. Dificultad: Fácil.**
Cueva del H. - Nac. Guadiela - Masegosa.
- PR-CU 06 - 6,8 Km. Dificultad: Media.**
Masegosa - Cueva del Herrero.
- PR-CU 17 - 10 Km. Dificultad: Fácil.**
Lagunaseca - Cueva del Hoyo.

Señalización del recorrido



! Muy importante* !

La información de la duración del recorrido estimado, se considera en marcha continua, sin detenerse. Por ello, tendremos que añadir más tiempo, en función de las paradas que realicemos para contemplar el paisaje, descansar, etc. (Por ejemplo, sumar 1 ó 2 horas).

El trazado está señalizado y preparado para la práctica del senderismo, pero su dificultad puede aumentar en función de diversos factores como la climatología, el estado del terreno o la condición física del caminante. El usuario es el responsable del uso del sendero y ha de considerar estas variables.

Un sendero es una instalación turístico-deportiva situada en un medio natural. Debes ser respetuoso con el entorno que te rodea para preservar tan hermosos y necesarios lugares.

Proyecto de equipamiento de la Red de Senderos de **Beteta y Comarca Serranía de Cuenca**

Beteta, Cañizares, Carrascosa de la Sierra, Cueva del Hoyo, Lagunaseca, Masegosa, Poyatos, El Pozuelo, Santa María del Val, El Tobar, Vadillos, Valsalobre



Copia de registro
senderosdecuenca.org



Imprimir el folleto por las dos caras
de una misma hoja
y doblar según se indica.



senderosdecuenca.org

Documentación del Registro de Senderos de Cuenca

