

Geliberte

Si bien son escasos los restos antiguos hallados, cabe destacar el asentamiento de **Geliberte**, sin duda la morada de los primeros habitantes del término municipal, que poblaron desde la edad del bronce, ibéricos, romanos, visigodos, árabes y repobladores cristianos hasta bien entrada la Edad Media. La aldea fue donada por el conde de Iranzo a un caballero, de Castilla y Jaén y otras andaluzas, bajo el Rey Enrique IV



Natural de esta aldea fue Don Miguel Lucas quien llegó a ser un importante Condestable de Castilla y Jaén y otras andaluzas, bajo las órdenes del Rey Enrique IV en el S. XV.

Elementos de interés

Podemos viajar hacia atrás en el tiempo y conocer alguno de los restos de la arquitectura popular, levantada atendiendo a las necesidades de los quehaceres y usos tradicionales de sus moradores. Los corrales y chozo de pastores, las cuevas-vivienda excavadas en la roca caliza y la antigua fábrica de tejas con restos del horno, los estanques el pozo o la noria para la obtención del agua.

La vegetación está claramente diferenciada. Por un lado el pinar, el encinar y el sotobosque de matorral y por otro, los cultivos como el olivar, y los cereales de secano.

De entre las especies animales cabe destacar la gran variedad de aves esteparias y cantoras que pueblan las llanuras circundantes, las cuales sirven de alimento a las rapaces cuyo cobijo se encuentra en los más esbeltos y escondidos pies de pino del monte.



Datos de interés.

Ayuntamiento de Fuentelespino de Haro: 967 187 843

Comunicaciones.

Servicio de autobuses: Empresa Samar. Tlf: 969 222 751

Grupo Ruiz. Tlf: 914 680 850

Radio taxi Cuenca: Tlf: 969 23 33 43

Otros datos:

Guardia Civil Villarejo de Fuentes: 969 131 578

Cruz Roja Cuenca: 969 23 01 31

Información meteorológica Cuenca: 906 365 316

Oficina de turismo Cuenca: 969 23 21 19



Entidad promotora



Ayuntamiento de Fuentelespino de Haro

Programa PRODER-2



Sendero de Geliberte

PR-CU
60

Fuentelespino de Haro CUENCA



Copia de registro
senderosdecuenca.org



Sendero de Pequeño Recorrido Circular

Fuentelespino de Haro



Localidad manchega cuyos orígenes se remontan a la repoblación cristiana tras la conquista de Uclés y Cuenca por Alfonso VIII, pasando a depender del Señorío de Haro, tras su fundación por D. Diego López de Haro a finales del Siglo XII.

Está situada en la comarca de La Mancha conquense, al Suroeste de la Provincia. Su casco urbano descansa en la ladera del Cerro Pinillo, en el amplio valle del Río Záncara.

La localidad cuenta con acogedoras instalaciones de alojamiento rural con siete cabañas, piscina y un centro de actividades con amplios espacios, en un entorno rodeado de un tupido pinar de pino carrasco repoblado en la década de los años 50, que cubre la sierra que delimita el término municipal por el poniente. El pinar contrasta con las llanuras típicamente manchegas del valle del Záncara con cultivos de secano.



DESCRIPCIÓN DEL RECORRIDO

El recorrido comienza en la confluencia de las calles Soledad y Lavapiés, subiendo por un pequeño vallejo donde se encuentra el pozo y el depósito que abastece a la población. En el paraje de Las Cuevas se une a la variante que viene desde los alojamientos rurales y Centro de Interpretación. Continuamos subiendo por el interior de un frondoso pinar y llegamos a una serie de cruces de pistas. Este primer tramo coincide con la Ruta del Quijote que continúa en dirección a la llanura manchega. El sendero, sin embargo, cambia de dirección hacia la izquierda, recorriendo un entorno donde se alterna los pinos con huertos de frutales, sobre un terreno con apenas ligeros desniveles.

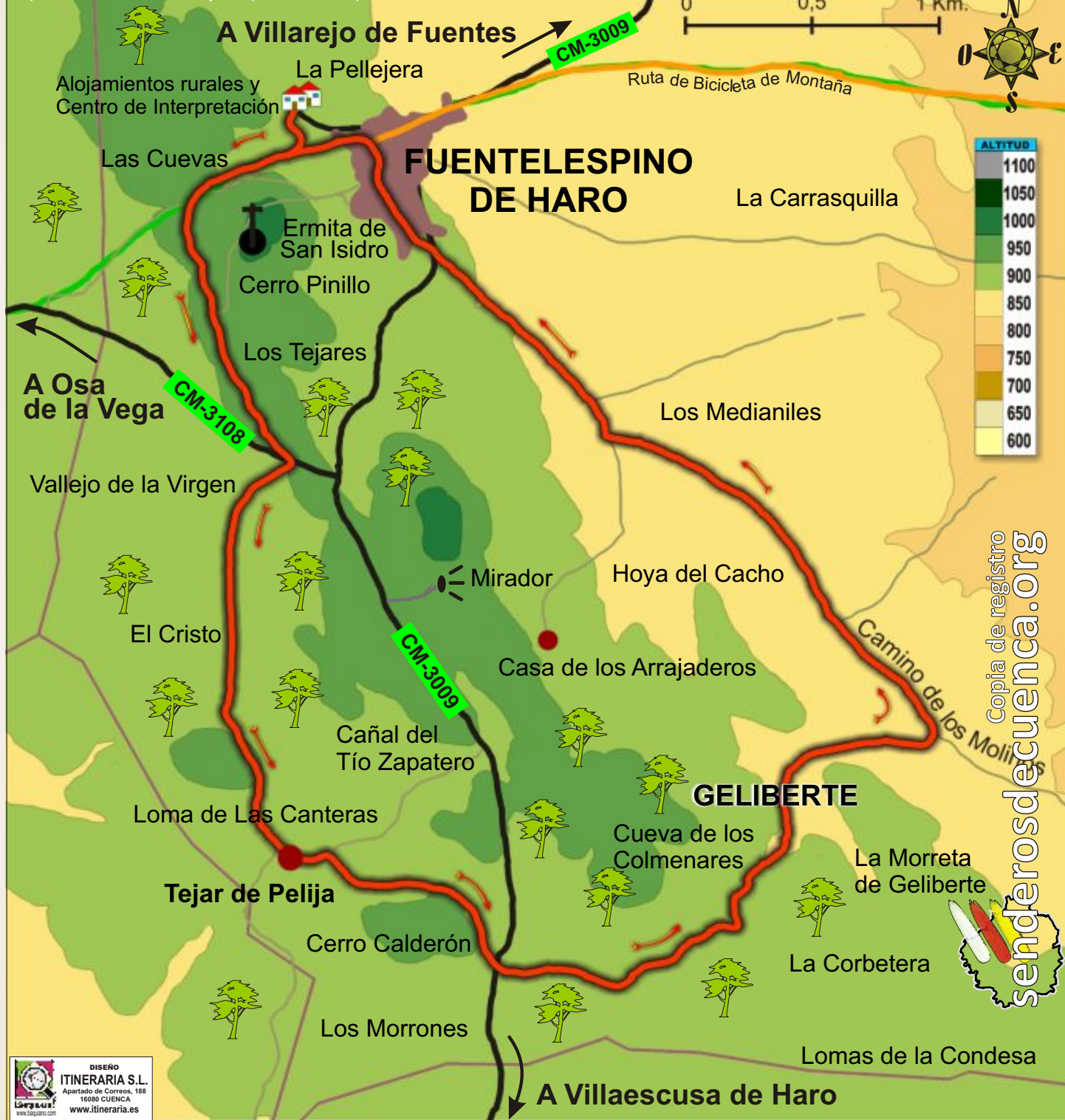
Llegamos a la carretera CM-3108 que lleva a Osa de la Vega y seguimos por la pista que vemos al otro lado del asfalto. Por el interior de un amplio valle cruzamos los parajes de El Cristo y la Loma de Las Canteras, pasando junto a las ruinas de un antiguo tejero, conocido como de Pelija que tuvo una importante producción hasta mediados del pasado siglo. A poca distancia dejamos la pista por el lado derecho y nos introducimos en el pinar por una senda poco definida pero fácil de seguir, bordeando el olivar que queda a nuestra izquierda.

Cruzamos la carretera CM-3009 que viene desde Villaescusa de Haro. Sin dejar el pinar, recorreremos un tramo de pista, luego un camino y de nuevo, una senda poco definida que sigue la linde entre los terrenos de cultivo y el monte. El terreno se estrecha momentáneamente en la zona conocida como la Cueva de Los Colmenares para abrirse de nuevo hacia el paraje de Geliberte, un pequeño valle entrañable para los locales, donde moraron desde tiempos remotos, sus primeros antepasados.

Abandonamos Geliberte hacia la llanura del valle del Río Záncara por la puerta natural que se abre hacia el Este, desembocando en el Camino de Los Molinos, una amplia pista que tomamos hacia la izquierda. Por ella, llegamos a Fuentelespino de Haro por un terreno llano y despejado.



Mapa de referencia 1:50.000: Hoja 661 (cuadrícula 22-26)



DISEÑO
ITINERARIA S.L.
Apartado de Correos, 188
16000 CUENCA
www.itineraria.es

Sendero de Geliberte

PR-CU
60

Longitud: 10,5 Km.

Dificultad: Fácil

Cotas: máx. 920 / mín. 810 m.

Tiempo: 2 h. 40 min. aprox*.

*La información de la duración del recorrido estimado, se considera en marcha continua, sin detenerse. Por ello, tendremos que añadir estos tiempos, en función de las paradas que realicemos para contemplar el paisaje, descansar, etc. (Por ejemplo, sumar 1 ó 2 horas).

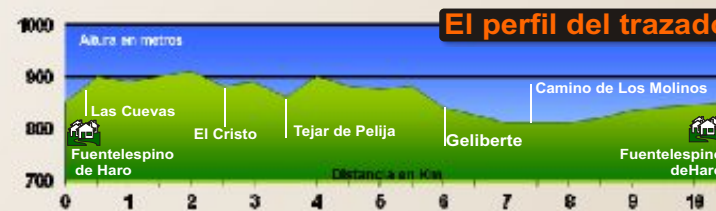
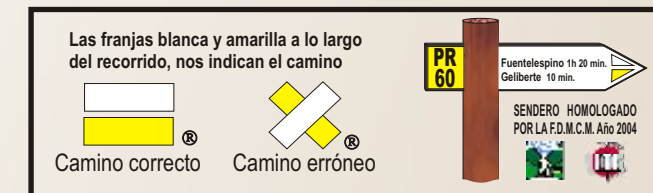
El trazado está señalizado y preparado para la práctica del senderismo, pero se encuentra en un entorno medioambiental variable de montaña y su dificultad puede aumentar en función de diversos factores como la climatología, el estado del terreno o la condición física del caminante.

El usuario camina bajo su exclusiva responsabilidad, y ha de tener en cuenta estos factores cambiantes, antes y durante la marcha.

Un sendero es una instalación turístico-deportiva situada en un entorno natural de gran valor medioambiental. Debes ser respetuoso con el entorno que te rodea para preservar tan hermosos y necesarios lugares. Usa los caminos. Evita los atajos. Se recomienda utilizar calzado de montaña.

No arrojes o abandones basuras. Deposita los desperdicios al final del sendero en los lugares de recogida habituales situados en las poblaciones. Cuidado con el fuego. Un simple cigarro puede provocar una catástrofe.

Los Senderos de Pequeño Recorrido son itinerarios ideados para la práctica del senderismo que permiten visitar zonas que no conocemos con la confianza de poder seguir el trazado gracias a una sencilla señalización ubicada a lo largo del recorrido. Se encuentran regulados y su homologación se realiza en base a unas recomendaciones y características unificadas para todas las comunidades autónomas, lo que garantiza la calidad y la uniformidad en cualquier punto del país.



Imprimir el folleto por las dos caras
de una misma hoja
y doblar según se indica.



senderosdecuenca.org

Documentación del Registro de Senderos de Cuenca

