

## La Cierva

Un pequeño municipio situado en un rincón de la Serranía de Cuenca, con de entrañables y tranquilos inviernos, que revive en época estival para disfrutar y celebrar sus fiestas patronales de agosto.

Tiene una ubicación privilegiada, rodeada de bosques de pino y sabelina y desde el punto más alto de la población (1.300m), junto a la Ermita del Jesús Bendito, se divisan la Sierra de Valdemeca, la Sierra de los Palancares y el Cabezón de San Pedro.



La iglesia parroquial de "Nuestra Señora de la Asunción", con elementos románicos pero sobre todo del Renacimiento, descansa en el centro de la población. Al lado de la Ermita se puede visitar el Museo de Usos y Costumbres. Al sur de La Cierva se pueden visitar una viejas canteras con restos de columnas trabajadas y otros materiales para la catedral de Cuenca y diversas iglesias.

## Patrimonio

En este aspecto, destaca el Yacimiento Paleontológico de Las Hoyas, ubicado a unos 6 km del sendero, y que fue declarado Bien de Interés Cultural en 2006, además de Lugar de Interés Geológico "Yacimiento de vertebrados de Cretácico Inferior de Las Hoyas", por ser uno de los más importantes del Cretácico Inferior de España. En él se ha registrado una asociación faunística y florística desconocida hasta la fecha en el resto del mundo.

Las condiciones excepcionales, vinculadas a su génesis, han generado una tipología diversa en los modos de preservación sedimentarios, caracterizada por una riqueza de facies y ambientes continentales, así como una riqueza fosilífera extraordinaria que conserva la biota prácticamente completa de un humedal subtropical de Edad Barremiense Superior (Cretácico Inferior, hace 125 m. a.).

Se han encontrado fósiles de diversas especies de flora como helechos, musgos, vegetación acuática, fauna muy variada que va desde insectos, anfibios y cangrejos hasta cocodrilos, dinosaurios de mediano tamaño, aves, etc. Hasta la fecha, el registro taxonómico incluye 117 familias y 200 especies, de las que aproximadamente el 25% son exclusivas de Las Hoyas y ejemplares únicos a escala mundial, como un Concavenator Corcovatus, conocido como "Pepito" que ya se ha hecho un hueco en la historia de paleontología.



## Ruta de la Fuente de Marimingo - PR-CU 21



### Tierra Muerta y Palancares

El término municipal de La Cierva se integra dentro del Monumento Natural "Palancares y Tierra Muerta", uno de los conjuntos kársticos más importantes de España por el número de torcas y dolinas, además de numerosas simas, sumideros y lapiazes.

El entorno se caracteriza por masas mixtas de sabelina albar y pino negral, además de enclaves de comunidades vegetales protegidas, de especial valor como son espinares y avellanares. Igualmente, en las comunidades rupícolas que proliferan en escarpes rocosos, donde anidan aves como el águila real o el halcón, se destacan especies de flora endémica.

#### Accesibilidad y convivencia:

- Camina en silencio y con respeto; escucha y déjate seducir por el lugar.
- Transita siempre por los caminos señalizados, no utilices los atajos.
- Guarda los restos de basura en tu mochila hasta el regreso a casa.
- Utiliza tu cámara para guardar el recuerdo de plantas y flores, en lugar de cortarlas.
- El agua es un bien escaso; cuida las fuentes y los cursos de agua.
- Si caminas con tu mascota vigila su comportamiento y evita molestar al ganado.
- Recuerda que compartes espacio con otros usuarios: ciclistas, agricultores, ganaderos...
- Se siempre respetuoso con la propiedad privada.
- No enciendas fuego fuera de los lugares habilitados para ello.
- Recuerda también que la acampada libre no está permitida.
- Estos senderos están orientados a la práctica del Senderismo como deporte no competitivo y actualmente no se encuentran adaptados para usuarios con limitaciones motrices.
- Presta atención a tu estado físico; utiliza botas de montaña y vestimenta adecuada. Lleva agua suficiente y comida, y además bloc de notas, cámara, documentación, teléfono...
- Respeta los elementos de señalización e información. Son propiedad de todos.
- Toma una fotografía del cartel de inicio para utilizarla como guía durante el recorrido.
- Y recuerda: **El 112 es el teléfono de emergencias.**



#### Sendero señalizado con la normativa FDMCM /FEDME



#### Más información

**Ayuntamiento de La Cierva**  
Calle del Horno, 1, 16340 Cuenca

Telfs: 619 735 940 - 662 444 907  
aytolacierva@gmail.com

**Consejo de Gestión de Senderos de Cuenca**  
C/ Sargal, s/n - 16002 Cuenca

www.senderosdecuenca.org  
senderosdecuenca@gmail.com

**Diputación Provincial de Cuenca**  
C/ Aguirre, 1 - 16001 Cuenca

www.dipucuenca.es  
Telf: 969 177 177

**Turismo de Cuenca**

Telf.: 969 241 051 - www.turismo.cuenca.es


Fecha de publicación: verano 2024

Baqüiano 2024

# Ruta de la Fuente de Marimingo

La Cierva

PR-CU  
21



Apto para Marcha Nórdica

Interés Medioambiental



Itinerarios de senderismo señalizados - Signposted hiking trails.

PATROCINADO POR:



DIPUTACIÓN PROVINCIAL DE CUENCA



AYUNTAMIENTO DE  
LA CIERVA

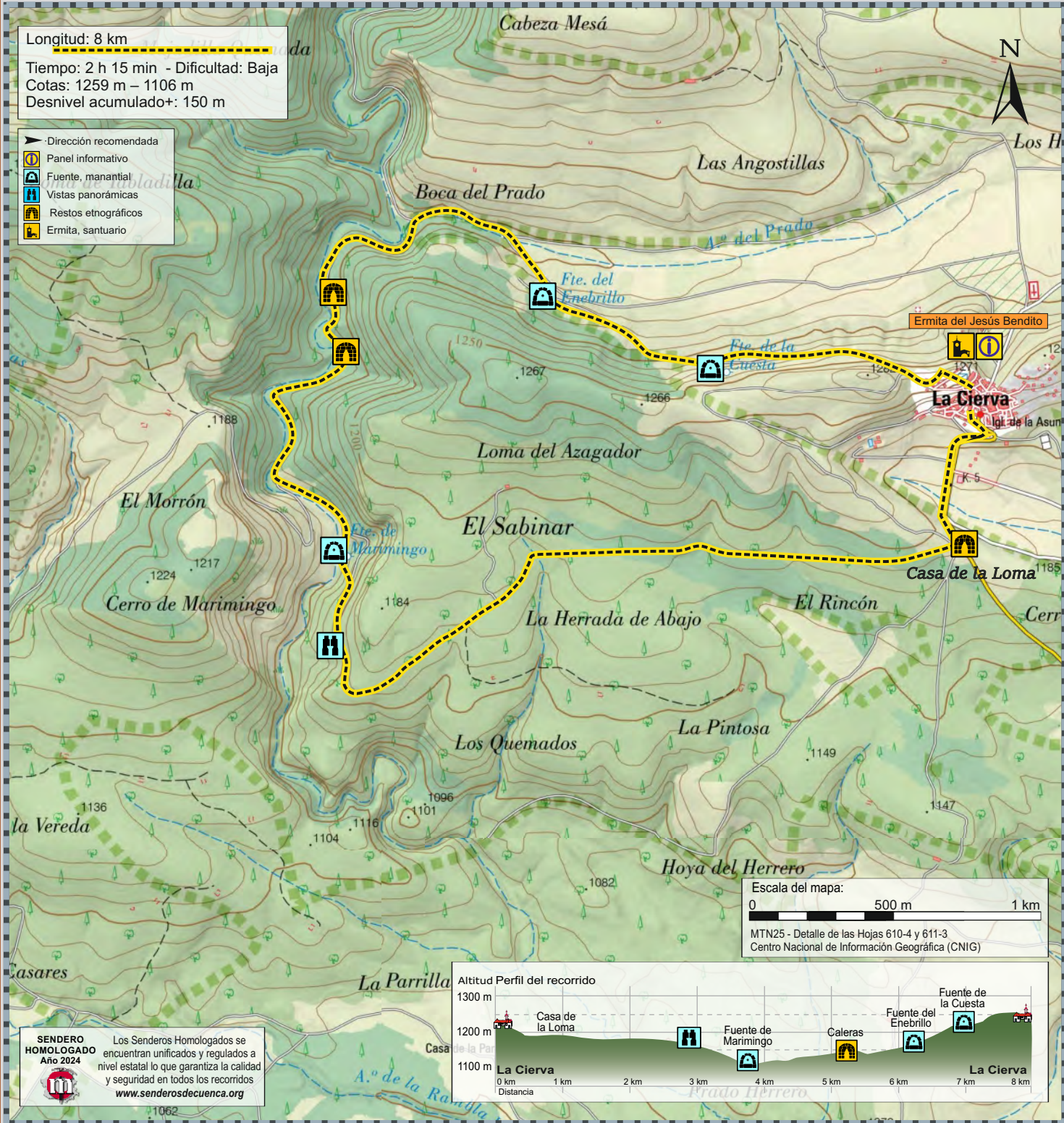


Federación de Deportes de Montaña  
de Castilla-La Mancha



Longitud: 8 km  
 Tiempo: 2 h 15 min - Dificultad: Baja  
 Cotas: 1259 m – 1106 m  
 Desnivel acumulado+: 150 m

- Dirección recomendada
- 📍 Panel informativo
- 🏠 Fuente, manantial
- 🏞️ Vistas panorámicas
- 🏠 Restos etnográficos
- 🏠 Ermita, santuario



**SENDERO HOMOLOGADO**  
 Año 2024

Los Senderos Homologados se encuentran unificados y regulados a nivel estatal lo que garantiza la calidad y seguridad en todos los recorridos

[www.senderosdecuenca.org](http://www.senderosdecuenca.org)



**Descripción del recorrido**



Desde la Plaza Mayor bajamos por la C/ Real y, siguiendo la CUV-9143, llegamos hasta la antigua *Casa Forestal de la Loma*. En este punto abandonamos la carretera y giramos a la derecha por un camino que se dirige hacia el W, adentrándose en el *Monumento Natural de Palancares y Tierra Muerta*. Poco a poco nos vamos internando en una zona más boscosa y umbría, en la que sabinas y pinos nos acompañan. Después de

aprox. 2,5 km., el camino toma una curva estrecha hacia el norte y sigue la hoz de la *rambla de las Cruces*. A partir de aquí predominan los pinos y disfrutamos de unas bellas vistas panorámicas de la hoz. El trazado abandona el camino para acceder a través de una senda a la *Fuente de Marimingo*, que en verano no tiene agua.

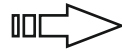
El trazado continúa por la senda hasta salir de nuevo al camino de la hoz de la *rambla de las Cruces* acompañado por un denso bosque de pinos y sabinas. Unos 1500 m después de pasar la fuente llegamos a un cruce, donde tomamos el camino hacia el este y entramos en otra hoz. El camino sube ligeramente y 400 m después, antes de llegar al siguiente cruce, se abre una bonita dehesa con prados y bosques; es el paraje conocido como la *Boca del Prado*

En este cruce tomamos el camino a la derecha que sigue subiendo ligeramente. Disfrutamos de la vegetación rica y frondosa que mantiene el verde también en verano. Después de 300 m llegamos a la *Fuente del Enebrillo*, que invita a tomar un descanso en la sombra a pesar de su escaso caudal.



Seguimos el camino hacia el este pasando por campos y huertas, transitando por una senda más acantilada hacia la *Fuente de la Cuesta*; esta sí con abundante caudal y excelente agua. Desde esta fuente, subimos por un antiguo camino hacia la *Ermita del Jesús Bendito*. Finalmente entramos en La Cierva por una senda que desemboca en la calle Perchel y llega a la Plaza Mayor por la calle Jesús.

Imprimir el folleto por las dos caras  
de una misma hoja  
y doblar según se indica.



senderosdecuenca.org

Documentación del Registro de Senderos de Cuenca

