

SENDEROS DE ALIAGUILLA


“Caminos con historia”

PR-CU 14 Sendero de Torrelahuerta

PR-CU 15 Sendero del Collado de la Plata

Copia de registro

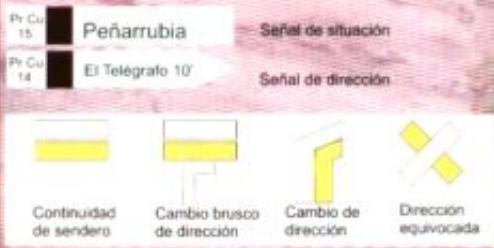
senderosdecuenca.org



Ermita de San Antonio



Fuente de Aliaguilla




La localidad de Aliaguilla esta situada al sur de la Serranía de Cuenca, equidistante de las ciudades de Teruel, Cuenca y Valencia.
 La sierra se suaviza y da paso a hoyas y cañadas, fértiles tierras de cultivo rodeadas de pinares donde crece el cereal y la vid.
 Aliaguilla es un pueblo de gentes hospitalarias y emprendedoras, que ha convertido su entorno en fuente de riqueza.
 El recorrido por los senderos se puede complementar con la visita al Museo Etnológico Municipal. La vivienda tradicional bien representada y los restos arqueológicos enriquecen los itinerarios por el municipio.

Información: 969-364-002

Junta de Comunidades de Castilla-La Mancha

ALIAGUILLA

Diseño IREVERRE



Castillo de Torrelahuerta

Red de senderos de pequeño recorrido



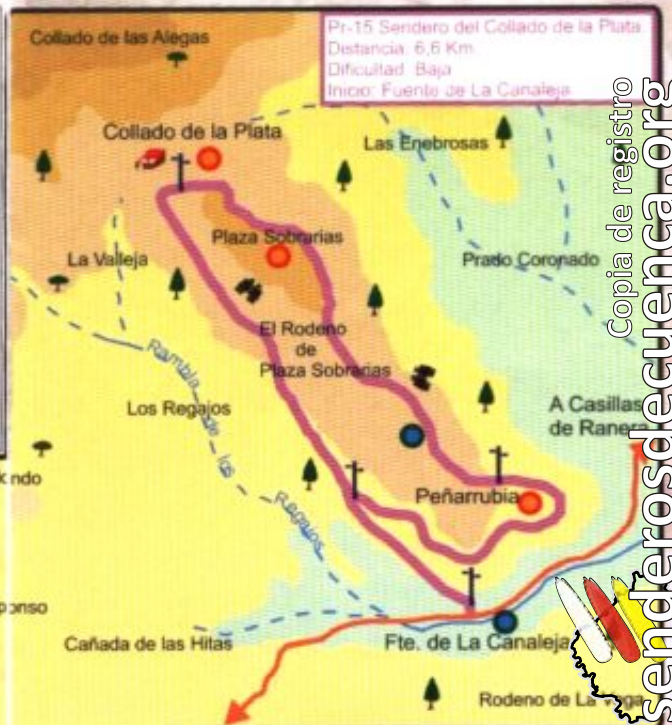
SENDERO DE TORRELAHUERTA

El Sendero de Torrelahuerta parte de la localidad de Aliaguilla por la calle de Torrelahuerta, en dirección oeste y circula suavemente por un camino amplio con numerosas intersecciones. El recorrido coincide en gran parte con el trazado del viejo camino que conducía a la vecina localidad de Mira.

En la primera parte del recorrido se suceden los cultivos de cereal y las lomas incultas, hasta llegar al paraje de Torrelahuerta. La presencia de una torre musulmana del siglo XI, conocida como Castillo de Torrelahuerta, avala la importancia del lugar en la Edad Media.

En la segunda parte del recorrido, el pinar es el protagonista hasta llegar al Collado Pedro Chova, donde se disfrutan panorámicas de un extenso territorio, que alcanza su mayor amplitud en la cumbre de El Telégrafo.

El recorrido es circular a partir de Torrelahuerta. La ascensión hasta el Collado Pedro Chova es más suave por el recorrido más largo. Desde el collado en solo diez minutos se asciende a la cima de El Telégrafo.




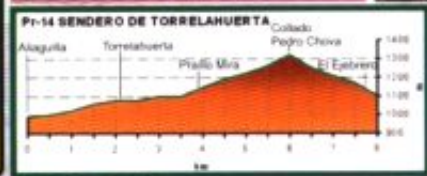
Copia de registro senderosdecuenca.org

SENDERO DEL COLLADO DE LA PLATA

El Sendero del Collado de la Plata parte de una área recreativa situada junto a la Fuente de la Canaleja. Discurre a través de caminos forestales por el monte Rodeno de Plaza Sobrarias.

El recorrido asciende de forma suave por la solana durante 800 metros hasta llegar a un cruce donde la ruta se convierte en circular.

La ascensión de algunos tramos iniciales no debe desanimar al caminante, pues será recompensada con los elementos culturales, naturales y paisajísticos, que se encuentran a lo largo del itinerario.



TORRELAHUERTA

El paraje de Torrelahuerta es emblemático para las gentes de Aliaguilla, posiblemente, aquí se asientan los orígenes del pueblo actual. El Castillo de Torrelahuerta, situado en una pequeña elevación indica la existencia de un antiguo poblamiento.

En torno a la torre se dibujan bancales de huerta, que se regaban por gravedad con las aguas del acuífero que allí fluye o mediante norias aquellas parcelas que estaban situadas por encima del nacimiento. Viejas norias tiradas por caballerías y restos de la red de riego son visibles en toda la zona.



EL TELÉGRAFO

El monte de El Telégrafo (1.422 metros) es una de las mayores elevaciones al sur de la Serranía de Cuenca. En la cumbre escasea la vegetación arbórea, debido a la altitud y a la exposición, que ha generado un ecosistema único con presencia de endemismos florísticos. Actualmente, la zona del pico y parte de la ladera ha sido catalogada como microreserva de flora.



vegetación diferenciada. El pino rodeno o resinero en el estrato arbóreo y la jara y el brezo en el arbustivo son las especies vegetales más representativas.

El pino rodeno se utilizaba para la extracción de resina, algunos ejemplares todavía muestran rasgos visibles del aprovechamiento resinero.

En el término municipal de Aliaguilla se encuentran otras dos zonas de rodeno: el Rodeno de la Vega y el Rodeno de Torrelahuerta, montes que han dado fama a la localidad en relación con la recolección de setas.

YACIMIENTOS ARQUEOLÓGICOS

El sendero pasa cercano a tres yacimientos arqueológicos localizados en la parte alta de la montaña, todos ellos de origen prerromano: Peñarrubia al sur, Plaza Sobrarias en el alto del monte y la Cueva del Collado de la Plata al norte. En todos ellos son visibles restos de estructuras.

La cueva se esconde en el suelo bajo una zarzamora y solo es accesible la primera sala. Imprescindible linterna.

Imprimir el folleto por las dos caras
de una misma hoja, recortar
y doblar según se indica.



senderosdecuenca.org

Documentación del Registro de Senderos de Cuenca

