El patrimonio local



El pozo Airón se encuentra a 835 m s. n. m. y es el lugar más emblemático de La Almarcha estando presente incluso en su escudo. Esta pequeña laguna salobre es de origen kárstico, con aguas y lodos de una alta mineralización en carbonatos y sulfato sódico a la que se le atribuyen propiedades curativas para la piel. Sin embargo, esta no es la única afloración salina de la zona; en el término de Castillo de Garcimuñoz se localizan otras menores como El Ojuelo o la fuente del Berro.

También encontraremos otros atractivos del patrimonio cultural y etnográfico. El puente medieval de Cañada Negrita cruza sobre el arroyo del mismo nombre; allí existió un poblado que en la Edad Media se llamaba Cañada Negrita y al que también se le denomina ahora El Conventillo porque el infante don Juan Manuel otorgó esta heredad a las monjas de Cifuentes en el s. XIV.

La heredad del Molinillo también es conocida como el molino de Santaella por ser este personaje quien la administró para la Corona en el siglo XIX. Del último cuarto del s. XX son las infraestructuras más modernas como el embalse y algunos edificios que, a finales de los años 80, albergaron una destilería para la extracción de aceite de espliego.

La ermita de San Bartolomé (s. XV), patrón de la localidad, venerado desde el s. XII y cuya festividad es el 24 de agosto. De construcción sencilla, tiene una sola nave dividida en cuatro tramos con bóveda de arista y una cúpula en la cabecera.

Accesibilidad y convivencia:

- Camina en silencio y con respeto por los caminos señalizados, no utilices los atajos.
- Guarda los restos y envases en tu mochila hasta el regreso a casa.
- Utiliza tu cámara para guardar el recuerdo de plantas y flores, en lugar de cortarlas.
- Cuida las fuentes y los cursos de agua y recuerda que la acampada libre no está permitida.
- Si caminas con tu mascota evita cualquier molestia al ganado y la fauna silvestre.
- Recuerda que compartes espacio con otros deportistas, agricultores, ganaderos, etc…
- Respeta la propiedad privada y no enciendas fuera de los lugares habilitados para ello.
- Estos senderos están orientados a la práctica del Senderismo y actualmente no se encuentran adaptados para usuarios con limitaciones motrices.
- Presta atención a tu estado físico; utiliza botas de montaña y vestimenta adecuada. Lleva agua suficiente y comida, y además bloc de notas, cámara, documentación, teléfono…
- Respeta los elementos de señalización e información. Son propiedad de todos.
- Toma una fotografía del cartel de inicio para utilizarla como guía durante el recorrido.
- Y ten siempre presente que el **112** es el teléfono de emergencias.

La señalización sigue la normativa básica FDMCM /FEDME

La Almarcha

Se encuentra en la comarca de la Mancha Alta conquense y desde la antigüedad queda enclavada en uno de los nudos de comunicación estratégicos del centro peninsular: el cruce entre el Camino Real de Madrid a Valencia y la antigua calzada romana que unía Córdoba con Tarragona (la A-3 y la N-420).

Esta zona del suroeste de la provincia de Cuenca se encuentra habitada desde antes del Neolítico como demuestran los restos encontrados en Los Cerrones. Si bien el primer asentamiento, del que surgirá la actual población, se localiza en el próximo paraje de Los Villares, en el que aún se pueden apreciar restos de edificaciones, y en torno al cual se localizan diversos elementos etnográficos e históricos que avalan la antigua e intensa actividad humana de este territorio.

La Almarcha limita con los municipios de Castillo de Garcimuñoz, Olivares de Júcar, La Hinojosa, Villalgordo del Marquesado y Villar de la Encina. En la comarca se encuentran poblaciones destacadas como Belmonte y Alarcón, así como los antiguos asentamientos romanos de Segóbriga y Valeria.

Sobre el recorrido

El principal protagonista de este sendero es, sin duda, el pozo Airón, pero se plantea un trazado circular más amplio que se extiende entre los términos municipales de La Almarcha y Castillo de Garcimuñoz, con el fin de dar a conocer el patrimonio natural, etnográfico y cultural. Esto plantea distintas posibilidades al senderista para la confección de una jornada a su medida. Tanto el trazado circular como la Variante tienen su punto de partida en el parque de El Santillo de La Almarcha.

Más información

Ayuntamiento de La Almarcha
Pza. de España, 1 - La Almarcha - 16740 Cuenca
·Tfno.: 969291001
aytolaalmarcha@gmail.com

Consejo de Gestión de Senderos de Cuenca
C/ Sargal, s/n - 16002 Cuenca
www.senderosdecuenca.org
senderosdecuenca@gmail.com

Diputación Provincial de Cuenca
C/ Aguirre, 1 - 16001 Cuenca
www.dipucuenca.es
• **Servicio de Deportes:** deportes@dipucuenca.es - Tlfs.: 969 229 570

Turismo de Cuenca · Telf.: 969241051 - www.turismo.cuenca.es

Fecha de publicación: Primavera 2020. Textos e imágenes: Consejo de Gestión de Senderos.

Baquiano

SENDERO DEL POZO AIRÓN

PR-CU 122

La Almarcha

Itinerarios de senderismo señalizados - Signposted hiking trails.

PATROCINADO POR:

DIPUTACIÓN PROVINCIAL DE CUENCA · AYUNTAMIENTO DE LA ALMARCHA · AYUNTAMIENTO DE CASTILLO DE GARCIMUÑOZ · Consejería de Deportes de Castilla-La Mancha

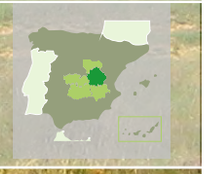

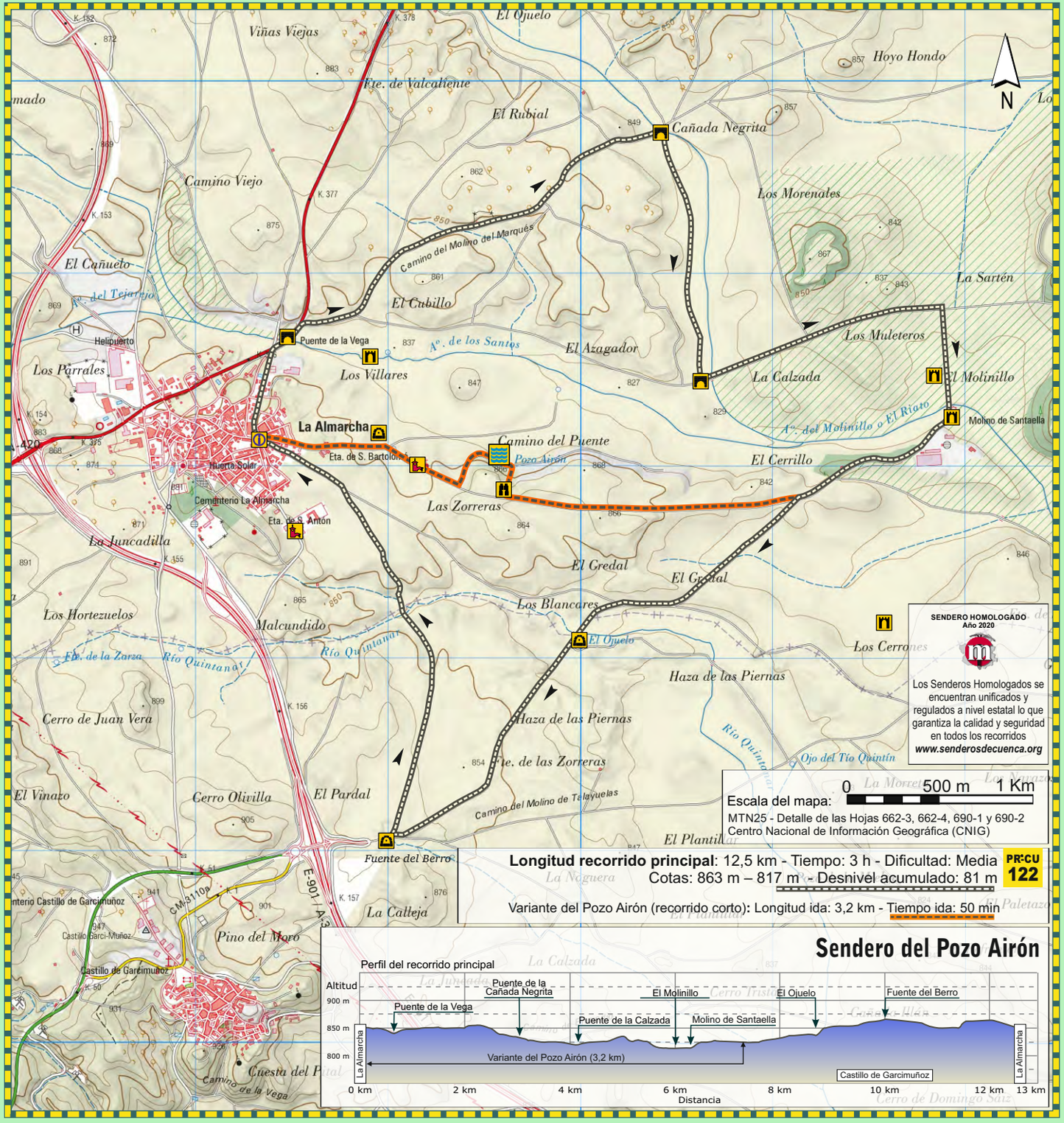

PR-CU 122 Sendero del Pozo Airón

Descripción del recorrido ➤➤➤

El trazado que se propone sale del casco urbano por la calle de la Vega en dirección a la báscula municipal, hasta la carretera N-420. Allí el trazado toma una pista que vadea el cauce, habitualmente seco, del arroyo de los Santos y discurre hacia el noreste, durante casi 2 km, por el conocido como camino del molino del Marqués.

En el paraje de Cañada Negrita el sendero gira bruscamente hacia el sur para discurrir paralelo al cauce del arroyo del Molinillo, o de Cañada Negrita, cruzándolo después por el puente de la Calzada y virando de nuevo hacia el noroeste para entrar en la finca de El Molinillo por una amplia pista de tierra. Poco después, un nuevo giro hacia el sur.

(Tras El Molinillo encontramos el cruce con la Variante de recorrido corto que visita el pozo Airón y llega de regreso a La Almarcha.)

El trazado principal continúa por camino entre tierras de labor hacia la fuente del Berro en dirección suroeste, pasando por el manantial de El Ojuelo. En todo momento divisamos a la vecina población de Castillo de Garcimuñoz sobre su promontorio.

Desde la fuente del Berro, se regresa por un camino que atraviesa el paraje de Las Morcilleras, entrando La Almarcha por el camino de Honrubia.

Variante del pozo Airón

Sale de la Almarcha hacia el este por la calle Carlos V y el paseo asfaltado de la ermita de San Bartolomé. Después, el asfalto se convierte en pista de tierra sin arbolado; a 200 m se encuentra el cruce que accede al pozo Airón. Aquí el firme se torna arcilloso, resultando pegajoso en época de lluvias. El trazado pasa entre el borde sur de la laguna y la ladera del cerro de San Bartolomé, un mirador natural que ofrece amplias vistas de la vega y del pozo. La Variante desemboca en una pista que llega desde el pueblo y continúa hacia el este durante 1,5 km hasta el cruce de unión con el trazado circular.

Imprimir el folleto por las dos caras
de una misma hoja
y doblar según se indica.

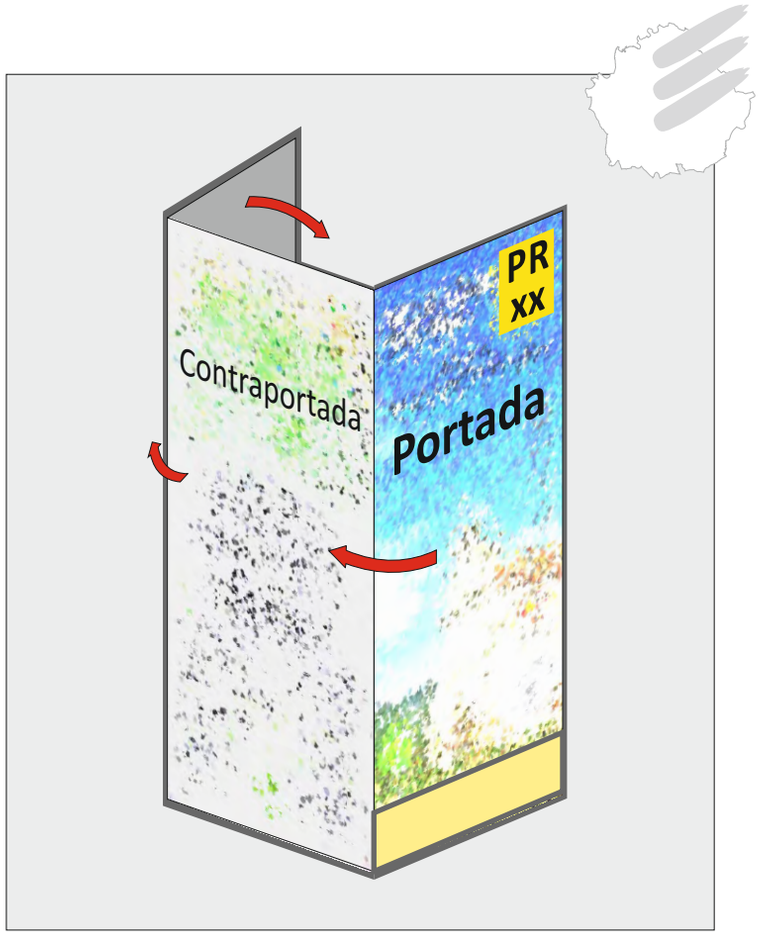

senderosdecuenca.org

Documentación del Registro de Senderos de Cuenca