

# La Calzadilla

PR-CU  
08

Abia de la Obispalía - Huerta de la Obispalía



Itinerarios de senderismo señalizados - Signposted hiking trails.

PATROCINADO POR:



La Calzadilla - PR-CU 08



ESTE DOCUMENTO CONTIENE DOS TOPOGUÍAS QUE DESCRIBEN EL RECORRIDO Y SU ENTORNO DESDE CADA UNA DE LAS POBLACIONES.

Abia de la Obispalía

Huerta de la Obispalía

Huerta de la Obispalía

Abia de la Obispalía

 senderosdecuenca.org

Documentación del Registro de Senderos de Cuenca

Accesibilidad y convivencia:

- Camina en silencio y con respeto; escucha y déjate seducir por el lugar.
- Transita siempre por los caminos señalizados, no utilices los atajos.
- Guarda los restos de basura en tu mochila hasta el regreso a casa.
- Utiliza tu cámara para guardar el recuerdo de plantas y flores, en lugar de cortarlas.
- El agua es un bien escaso; cuida las fuentes y los cursos de agua.
- Si caminas con tu mascota vigila su comportamiento y evita molestar al ganado.
- Recuerda que compartes espacio con otros usuarios: ciclistas, agricultores, ganaderos...
- Se siempre respetuoso con la propiedad privada.
- No enciendas fuera de los lugares habilitados para ello.
- Recuerda también que la acampada libre no está permitida.
- Estos senderos están orientados a la práctica del Senderismo como deporte no competitivo y actualmente no se encuentran adaptados para usuarios con limitaciones motrices.
- Presta atención a tu estado físico; utiliza botas de montaña y vestimenta adecuada. Lleva agua suficiente y comida, y además bloc de notas, cámara, documentación, teléfono...
- Respeta los elementos de señalización e información. Son propiedad de todos.
- Toma una fotografía del cartel de inicio para utilizarla como guía durante el recorrido.
- Y recuerda: El 112 es el teléfono de emergencias.



Sendero señalizado con la normativa FDMCM / FEDME



# La Calzadilla

PR-CU  
08

Huerta de la Obispalía - Abia de la Obispalía



Itinerarios de senderismo señalizados - Signposted hiking trails.

PATROCINADO POR:



## Abia de la Obispalía

Abia, conocida en otro tiempo como Sarzola, mantuvo un gobierno musulmán hasta 1183, año en que fue conquistada por el rey Alfonso VIII y donada poco después a la catedral de Cuenca.

Cabe destacar el hallazgo de restos de interés en su término municipal. A principios del s. XX se hallaba en el Regajo de la Cueva el conocido como "Tesoro" de Abia, compuesto por 14 objetos de oro de la Edad del Bronce. También, en el paraje del cerro Santo fue localizado otro tesoro de 23 denarios romanos de la época de Quinto Sertorio, más 10 denarios donados al Museo de Cuenca.



Sobresaliente es el cerro de El Castillo, emplazamiento en el que debió existir una fortificación de la que hoy tan solo queda el aljibe. Junto a él se localiza la iglesia de la Asunción, de origen románico, quedando tan solo en pie su torre de la Edad Moderna.

El paraje más destacado de Abia se localiza en torno a la ermita del Santo, reconstruida hacia 1905, pudiendo tener a todas luces un precedente pues existió en sus inmediaciones un altar rupestre, hoy desaparecido.

## Huerta de la Obispalía

Huerta encuentra sus orígenes en la Prehistoria, entre el Neolítico y el Bronce Medio. La iglesia de Ntra. Sra. de la Asunción (s. XVI), de estilo renacentista con reminiscencias góticas, se levanta sobre una anterior románica.



Destacables también las ermitas de la Fuensanta, S. Roque y S. Mamés; esta última construida en sillería de excelente factura. En la parte más alta de la población se encuentra el Castillo que perteneció a los Obispos de Cuenca. De fundación árabe, está construido en mampostería y sillería de arenisca en las esquinas. Esta impresionante fortaleza presenta fases originales de tiempos plenomedievales, destacando la torre del homenaje y los escudos episcopales.



Son de interés los antiguos caseríos de El Cuende, El Llano o El Picazo. Además, desde la Fuente Vieja o fuente de Uclés, parte la Derivación señalizada que lleva al despoblado de San Roque, donde se localiza un eremitorio excavado en cueva, con un murete de cerramiento posterior y vestigios de tumbas antropomorfas en el entorno.

## La Calzadilla - PR-CU 08



### Las tierras serranas de La Obispalía

Los actuales términos de Huerta y Abia de la Obispalía son reminiscencias de esas Tierras que fueron dadas a Juan Yáñez, primero de los obispos conqueses, en tiempos de la conquista y la repoblación promovida por Alfonso VIII a finales del S. XII. Además, por ambos términos pasan caminos históricos que datan de época romana, como La Calzadilla.

El trazado propuesto está salpicado de restos arqueológicos prehistóricos y protohistóricos, así como de destacados ejemplos de edificaciones e infraestructuras etnográficas, estos últimos, valioso testimonio de la centenaria vida agro-pastoril que ha seguido vigente en la provincia hasta hace apenas unas décadas.

#### Accesibilidad y convivencia:

- Camina en silencio y con respeto; escucha y déjate seducir por el lugar.
- Transita siempre por los caminos señalizados, no utilices los atajos.
- Guarda los restos de basura en tu mochila hasta el regreso a casa.
- Utiliza tu cámara para guardar el recuerdo de plantas y flores, en lugar de cortarlas.
- El agua es un bien escaso; cuida las fuentes y los cursos de agua.
- Si caminas con tu mascota vigila su comportamiento y evita molestar al ganado.
- Recuerda que compartes espacio con otros usuarios: ciclistas, agricultores, ganaderos...
- Se siempre respetuoso con la propiedad privada.
- No enciendas fuera de los lugares habilitados para ello.
- Recuerda también que la acampada libre no está permitida.
- Estos senderos están orientados a la práctica del Senderismo como deporte no competitivo y actualmente no se encuentran adaptados para usuarios con limitaciones motrices.
- Presta atención a tu estado físico; utiliza botas de montaña y vestimenta adecuada. Lleva agua suficiente y comida, y además bloc de notas, cámara, documentación, teléfono...
- Respeta los elementos de señalización e información. Son propiedad de todos.
- Toma una fotografía del cartel de inicio para utilizarla como guía durante el recorrido.
- Y recuerda: El **112** es el teléfono de emergencias.



#### Sendero señalizado con la normativa FDMCM / FEDME



#### Más información

**Ayuntamiento de Abia de la Obispalía** Telf: 969 272 257  
Pza. / Ayuntamiento, 1 - Abia de la Obispalía, 16195 Cuenca [abiaobispalia@yahoo.es](mailto:abiaobispalia@yahoo.es)

**Ayuntamiento de Huerta de la Obispalía** Telf: 969 272 482  
Vizcondes de Huerta, 1 - Huerta de la Obispalía, 16195 Cuenca [huertaobispalia@yahoo.es](mailto:huertaobispalia@yahoo.es)

**Consejo de Gestión de Senderos de Cuenca** [www.senderosdecuenca.org](http://www.senderosdecuenca.org)  
C/ Sargal, s/n - 16002 Cuenca [senderosdecuenca@gmail.com](mailto:senderosdecuenca@gmail.com)

**Diputación Provincial de Cuenca** [www.dipucuenca.es](http://www.dipucuenca.es)  
C/ Aguirre, 1 - 16001 Cuenca Telf: 969 177 177

**Turismo de Cuenca** Telf.: 969 241 051 - [www.turismo.cuenca.es](http://www.turismo.cuenca.es)

Fecha de publicación: primavera 2023

Baquiano 2023

# La Calzadilla

Abia de la Obispalía - Huerta de la Obispalía

PR-CU  
08



Itinerarios de senderismo señalizados - Signposted hiking trails.

PATROCINADO POR:



DIPUTACIÓN PROVINCIAL DE CUENCA



AYUNTAMIENTO DE HUERTA DE LA OBISPALÍA



AYUNTAMIENTO DE ABIA DE LA OBISPALÍA



Federación de Deportes de Montaña de Castilla-La Mancha




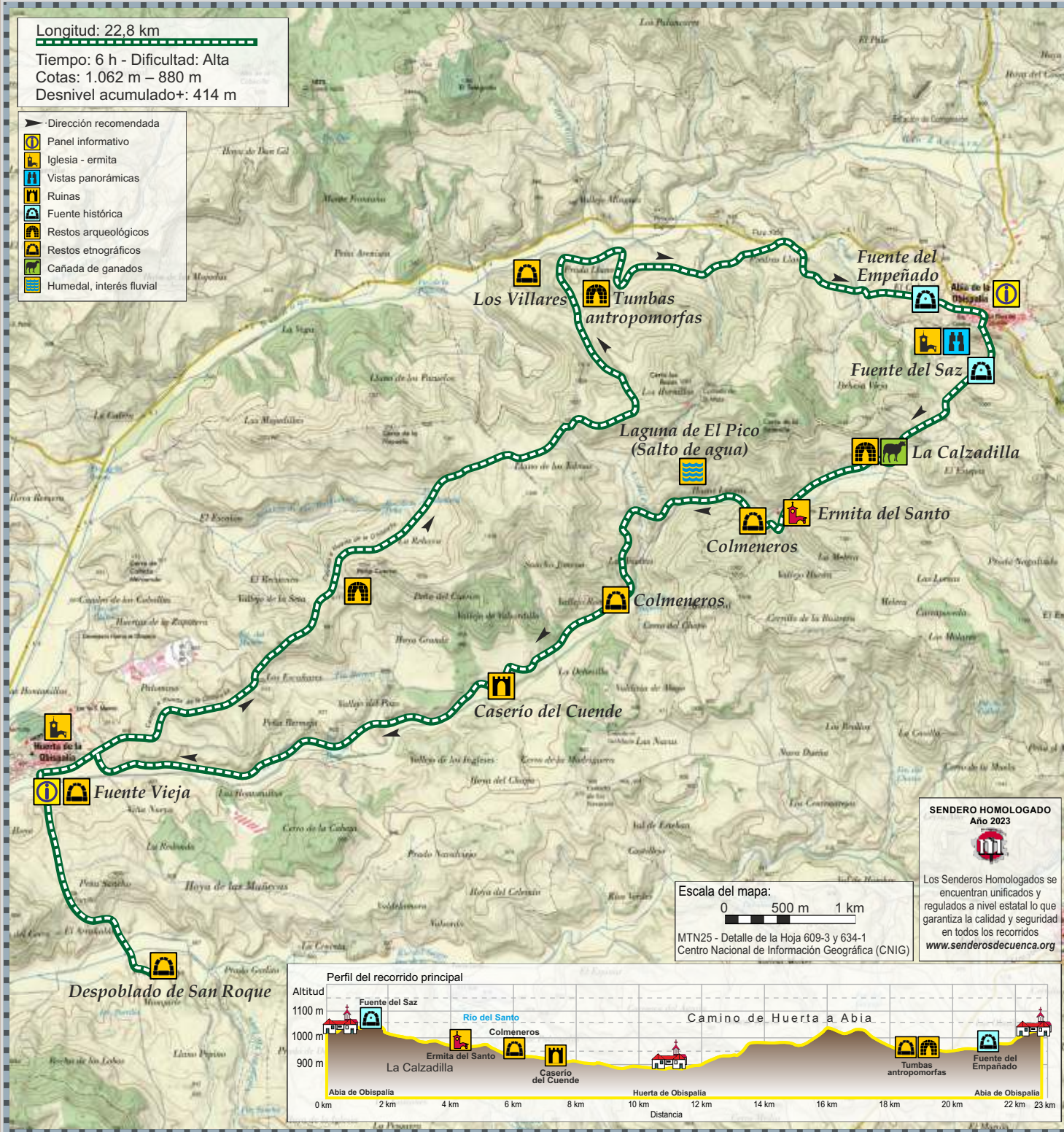
Mapa de España

Longitud: 22,8 km

Tiempo: 6 h - Dificultad: Alta  
Cotas: 1.062 m – 880 m  
Desnivel acumulado+: 414 m

► Dirección recomendada

- Panel informativo
- Iglesia - ermita
- Vistas panorámicas
- Ruinas
- Fuente histórica
- Restos arqueológicos
- Restos etnográficos
- Cañada de ganados
- Humedal, interés fluvial



Descripción del recorrido



Desde la plaza del Ayuntamiento de Abia caminamos hacia el oeste en busca de la iglesia parroquial, antigua ermita de Sta. Catalina. Salimos del casco urbano por la calle de la Iglesia, que pronto nos eleva hasta el cerro de El Castillo. Junto a la peña se localiza la antigua iglesia de Ntra. Sra. de la Asunción. Por una estrecha senda bajamos del cerro en busca de la amplia pista que nos lleva hasta La Calzadilla, donde aún se conservan los restos de una antigua calzada romana. Seguimos la pista por el fondo del valle que forma el río del Santo, afluente del río Zancara.

La pista desemboca en la ermita del Santo. En el entorno de la ermita se pueden localizar diversos huecos labrados en la roca, de origen indeterminado, que se han venido utilizando como colmeneros. El siguiente tramo sigue una senda, en ocasiones junto a tierras de labor, hasta el paraje de La Vuelta del Cuende, límite de término con Huerta de la Obispalia, donde el río del Santo pasa a denominarse arroyo del Cuende. Prestamos especial atención a la señalización en todo el tramo de senda, que cruza el cauce por una vaguada antes de llegar a la laguna de El Pico. Tras cruzar una zona labrada, la senda desemboca en un camino y poco después llega al caserío de El Cuende.

Alcanzamos Huerta siguiendo la vega del arroyo. Existe la posibilidad de recorrer, desde el merendero de la Fuente Vieja, la Derivación señalizada que conduce al despoblado de San Roque. El sendero abandona Huerta por una amplia pista hasta el paraje de Las Quebradas, donde un corto tramo de tierra de labor nos coloca en el asentamiento de Los Villares, en el paraje de Prado Llano. Salimos del yacimiento atravesando un corto tramo labrado y seguimos la pista hasta la CU-704, por la que caminamos unos 200 m antes de dirigirnos al Val de los Perales, entrando en Abia por la fuente del Empeñado y la ermita de Santa Catalina.



## Huerta de la Obispalía

Huerta encuentra sus orígenes en la Prehistoria, entre el Neolítico y el Bronce Medio. La iglesia de Ntra. Sra. de la Asunción (s. XVI), de estilo renacentista con reminiscencias góticas, se levanta sobre una anterior románica.



Destacables también las ermitas de la Fuensanta, S. Roque y S. Mamés; esta última construida en sillería de excelente factura. En la parte más alta de la población se encuentra el Castillo que perteneció a los Obispos de Cuenca. De fundación árabe, está construido en mampostería y sillería de arenisca en las esquinas. Esta impresionante fortaleza presenta fases originales de tiempos plenomedievales, destacando la torre del homenaje y los escudos episcopales.



Son de interés los antiguos caseríos de El Cuende, El Llano o El Picazo. Además, desde la Fuente Vieja o fuente de Uclés, parte la Derivación señalizada que lleva al despoblado de San Roque, donde se localiza un eremitorio excavado en cueva, con un murete de cerramiento posterior y vestigios de tumbas antropomorfas en el entorno.

## Abia de la Obispalía

Abia, conocida en otro tiempo como Sarzola, mantuvo un gobierno musulmán hasta 1183, año en que fue conquistada por el rey Alfonso VIII y donada poco después a la catedral de Cuenca.



Cabe destacar el hallazgo de restos de interés en su término municipal. A principios del s. XX se hallaba en el Regajo de la Cueva el conocido como "Tesoro" de Abia, compuesto por 14 objetos de oro de la Edad del Bronce. También, en el paraje del cerro Santo fue localizado otro tesorillo de 23 denarios romanos de la época de Quinto Sertorio, más 10 denarios donados al Museo de Cuenca.



Sobresaliente es el cerro de El Castillo, emplazamiento en el que debió existir una fortificación de la que hoy tan solo queda el aljibe. Junto a él se localiza la iglesia de la Asunción, de origen románico, quedando tan solo en pie su torre de la Edad Moderna.

El paraje más destacado de Abia se localiza en torno a la ermita del Santo, reconstruida hacia 1905, pudiendo tener a todas luces un precedente pues existió en sus inmediaciones un altar rupestre, hoy desaparecido.

## La Calzadilla - PR-CU 08



### Las tierras serranas de La Obispalía

Los actuales términos de Huerta y Abia de la Obispalía son reminiscencias de esas Tierras que fueron dadas a Juan Yáñez, primero de los obispos conqueses, en tiempos de la conquista y la repoblación promovida por Alfonso VIII a finales del S. XII. Además, por ambos términos pasan caminos históricos que datan de época romana, como La Calzadilla.

El trazado propuesto está salpicado de restos arqueológicos prehistóricos y protohistóricos, así como de destacados ejemplos de edificaciones e infraestructuras etnográficas, estos últimos, valioso testimonio de la centenaria vida agro-pastoril que ha seguido vigente en la provincia hasta hace apenas unas décadas.

#### Accesibilidad y convivencia:

- Camina en silencio y con respeto; escucha y déjate seducir por el lugar.
- Transita siempre por los caminos señalizados, no utilices los atajos.
- Guarda los restos de basura en tu mochila hasta el regreso a casa.
- Utiliza tu cámara para guardar el recuerdo de plantas y flores, en lugar de cortarlas.
- El agua es un bien escaso; cuida las fuentes y los cursos de agua.
- Si caminas con tu mascota vigila su comportamiento y evita molestar al ganado.
- Recuerda que compartes espacio con otros usuarios: ciclistas, agricultores, ganaderos...
- Se siempre respetuoso con la propiedad privada.
- No enciendas fuera de los lugares habilitados para ello.
- Recuerda también que la acampada libre no está permitida.
- Estos senderos están orientados a la práctica del Senderismo como deporte no competitivo y actualmente no se encuentran adaptados para usuarios con limitaciones motrices.
- Presta atención a tu estado físico; utiliza botas de montaña y vestimenta adecuada. Lleva agua suficiente y comida, y además bloc de notas, cámara, documentación, teléfono...
- Respetar los elementos de señalización e información. Son propiedad de todos.
- Toma una fotografía del cartel de inicio para utilizarla como guía durante el recorrido.
- Y recuerda: El **112** es el teléfono de emergencias.



#### Sendero señalizado con la normativa FDMCM / FEDME



#### Más información

**Ayuntamiento de Huerta de la Obispalía** Telf: 969 272 482  
Vizcondes de Huerta, 1 - Huerta de la Obispalía, 16195 Cuenca huertaobispalia@yahoo.es

**Ayuntamiento de Abia de la Obispalía** Telf: 969 272 257  
Pza. / Ayuntamiento, 1 - Abia de la Obispalía, 16195 Cuenca abiaobispalia@yahoo.es

**Consejo de Gestión de Senderos de Cuenca** www.senderosdecuenca.org  
C/ Sargal, s/n - 16002 Cuenca senderosdecuenca@gmail.com

**Diputación Provincial de Cuenca** www.dipucuenca.es  
C/ Aguirre, 1 - 16001 Cuenca Telf: 969 177 177

**Turismo de Cuenca** Telf.: 969 241 051 - www.turismo.cuenca.es

Fecha de publicación: primavera 2023

Baquierno 2023

# La Calzadilla

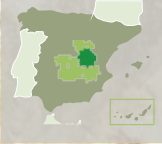
Huerta de la Obispalía - Abia de la Obispalía

PR-CU  
08



#### Itinerarios de senderismo señalizados - Signposted hiking trails.

PATROCINADO POR:

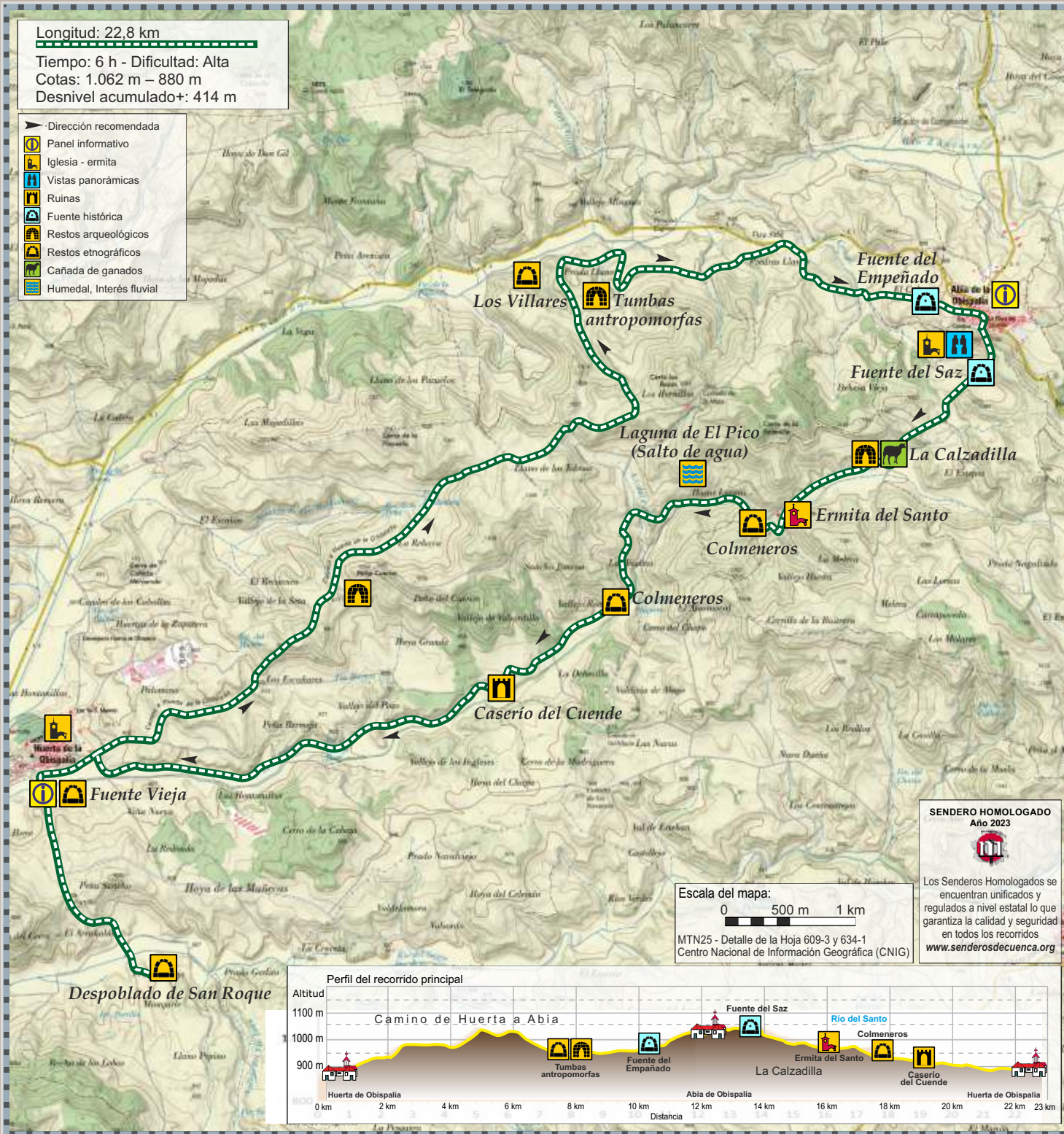


Longitud: 22,8 km

Tiempo: 6 h - Dificultad: Alta  
Cotas: 1.062 m – 880 m  
Desnivel acumulado+: 414 m

► Dirección recomendada

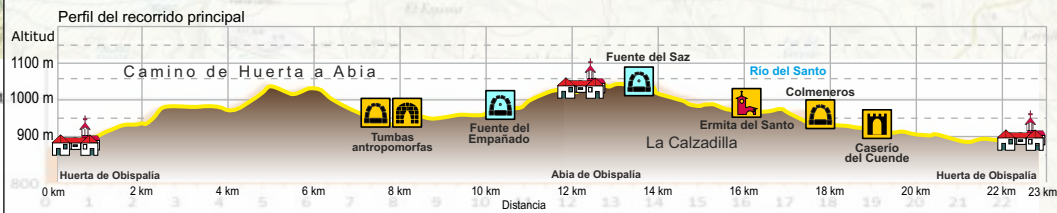
- Panel informativo
- Iglesia - ermita
- Vistas panorámicas
- Ruinas
- Fuente histórica
- Restos arqueológicos
- Restos etnográficos
- Cañada de ganados
- Humedal, Interés fluvial



SENDERO HOMOLOGADO  
Año 2023



Los Senderos Homologados se encuentran unificados y regulados a nivel estatal lo que garantiza la calidad y seguridad en todos los recorridos  
[www.senderosdecuencia.org](http://www.senderosdecuencia.org)



### Descripción del recorrido



Desde el merendero de la Fuente Vieja vamos hacia el norte y bordeamos la localidad en busca de la calle de las Huertas. Continuamos por una amplia pista en dirección noreste hacia el paraje de Los Collaos. La traza continúa por el camino a Abia, que abandonamos en el paraje del Llano de los Hornillos. Poco después de Las Quebradas, un corto tramo de tierra de labor nos introduce en el asentamiento de Los Villares, en el paraje de Prado Llano.

Salimos del yacimiento al paraje de Los Espinos, atravesando de nuevo un tramo labrado. Seguimos la pista hacia el este hasta la CU-704, por la que caminamos solo unos 200 para dirigirnos al Val de los Perales, llegando a Abia por la fuente del Empeñado y la ermita de Sta. Catalina.

Tomamos la calle de la Iglesia, que pronto nos eleva hasta el cerro de El Castillo donde se localiza la antigua iglesia de Ntra. Sra. de la Asunción. Bajamos del cerro por una estrecha senda, en busca de la amplia pista que nos lleva hasta La Calzadilla, donde aún se pueden observar los restos de una antigua calzada romana. Tras abandonar La Calzadilla seguimos la pista por el fondo del valle hasta alcanzar la ermita del Santo. En el entorno se pueden localizar diversos huecos labrados en la roca, de origen indeterminado, que se han venido utilizando como colmeneros.



El siguiente tramo discurre por senda, en ocasiones junto a tierras de labor, hasta La Vuelta del Cuende. Prestamos especial atención a la señalización en la senda, que cruza el cauce por una vaguada antes de llegar a la laguna de El Pico. Tras cruzar una zona labrada, la senda desemboca en un camino y poco después llega al caserío de El Cuende. Alcanzamos Huerta siguiendo la vega del arroyo del Cuende. Además de la visita al casco urbano y su castillo, existe la posibilidad de recorrer, desde el merendero de la Fuente Vieja, la Derivación señalizada que conduce al despoblado de San Roque.



Imprimir el folleto por las dos caras  
de una misma hoja  
y doblar según se indica.

